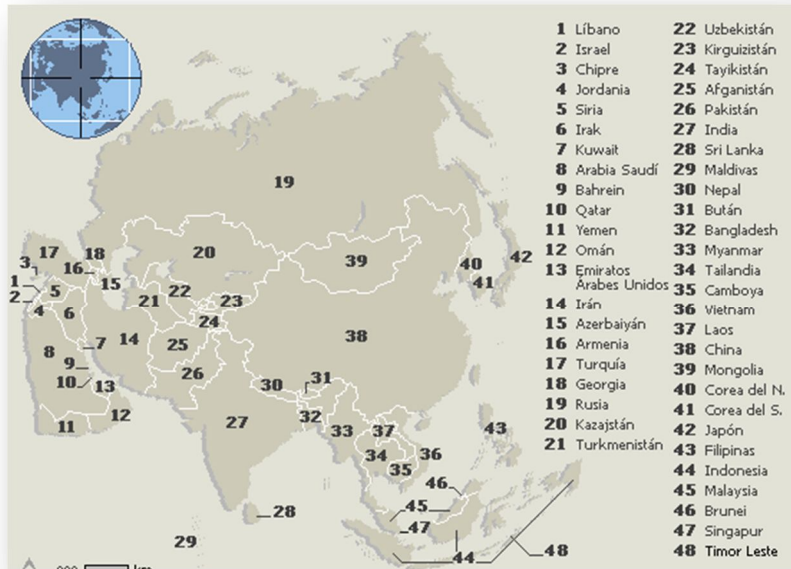


## ASIA



**INTRODUCCIÓN.** Asia, el más grande de los seis continentes que constituyen la Tierra. Incluidas las regiones insulares, abarca un área de unos 44.936.000 km<sup>2</sup>: aproximadamente, una tercera parte de la superficie terrestre. Sus habitantes representan tres quintas partes de la población total del mundo. A finales de la década de 1990, Asia tenía más de 3.400 millones de habitantes. Situada casi en su totalidad en el hemisferio norte, Asia limita al norte con el océano Glacial Ártico; al este, con el estrecho de Bering y el océano Pacífico; al sur, con el océano Índico, y al suroeste, con el mar Rojo y el mar Mediterráneo. Al oeste, la frontera convencional entre Europa y Asia, marcada por los Urales, se prolonga hacia el sur por el río Ural hasta el mar Caspio, continuando después hacia el oeste por el Cáucaso hasta el mar Negro. Muchos geógrafos prefieren considerar la masa continental formada por Europa y Asia un solo continente, denominado Eurasia.

**ENTORNO NATURAL.** Al contrario que en otros continentes, el interior de Asia está formado por montañas, mesetas y depresiones estructurales intermedias. El núcleo montañoso, localizado al sur del centro geométrico del continente, está integrado por el Himalaya y sus cordilleras asociadas, y por la meseta del Tíbet. Alrededor de este núcleo central hay cuatro importantes regiones mesetarias (Siberia, China occidental, India meridional y la península Arábiga) y varias grandes depresiones estructurales y llanuras fluviales (como es el caso de Arabia).

**FLORA.** La flora en Asia es extraordinariamente variada y mantiene una íntima relación con los cambios en el suelo y el clima. En las lejanas extensiones septentrionales del continente, como Siberia, predomina la vegetación de tundra y taiga. La primera está compuesta por musgo y líquenes, principalmente; la segunda está formada en gran parte por bosques de alerce, pino, abeto y picea. Al sur de la taiga existen grandes zonas de praderas en dirección este-oeste. Al sur, éstas ceden su lugar a un desierto de matorral en el que la aridez se incrementa, al igual que en las cuencas situadas entre el núcleo montañoso y su periferia y en gran parte del suroeste de Asia.

Al sur, sureste y este de Asia, en las latitudes más bajas, predomina el bosque tropical y ecuatorial, donde con frecuencia hay precipitaciones abundantes durante todo el año. La exuberante selva tropical de árboles de hoja

**FAUNA.** La fauna de Asia es tan diversa como los climas, suelos y vegetación del continente. Las regiones septentrionales son ricas en especies con pelaje espeso como el oso pardo, la nutria, la marta cibelina, el armiño y el lobo, además de una impresionante variedad de aves. Las estepas y las regiones semiáridas son el hogar del antílope y numerosos roedores, como la liebre y el ratón de campo. Hay peces de agua dulce en todo el continente; el lago Baikal es notable por su fauna característica, aunque la fuerte polución industrial

amenaza la supervivencia de muchas especies. Hay ovejas y cabras salvajes en las montañas, en tanto que el yak salvaje habita en el Tíbet. La fauna está más dispersa en las regiones de desierto cálido del sureste y el sur de Asia, donde el animal nativo más famoso, el león asiático, casi se ha extinguido. Sin embargo, hienas y chacales son frecuentes en esta zona. La fauna nativa de las regiones más húmedas del este y sureste de Asia ha sido diezmada por los efectos de siglos de ocupación humana, sobre todo a causa de la pérdida de su hábitat y sus zonas de caza. Los monos, en cambio, son muy abundantes en las áreas meridionales, mientras que aún existen ejemplares de tigre indio, aunque en un número alarmantemente escaso, en partes del sur y sureste de Asia. Abundan las aves, serpientes y lagartos, y distintos tipos de cocodrilos están ampliamente distribuidos. Simios salvajes como el gibón y el orangután, muy disperso, son propios del Sureste asiático. Muchos tipos de ciervos y antílopes habitan también las áreas menos pobladas, como Borneo, donde abundan las ardillas voladoras y las ratas arborícolas. Entre los animales insólitos se hallan los poco comunes rinocerontes del Sureste asiático, el elefante asiático, el tapir, el pangolín y el búfalo salvaje de la India y del Sureste asiático.

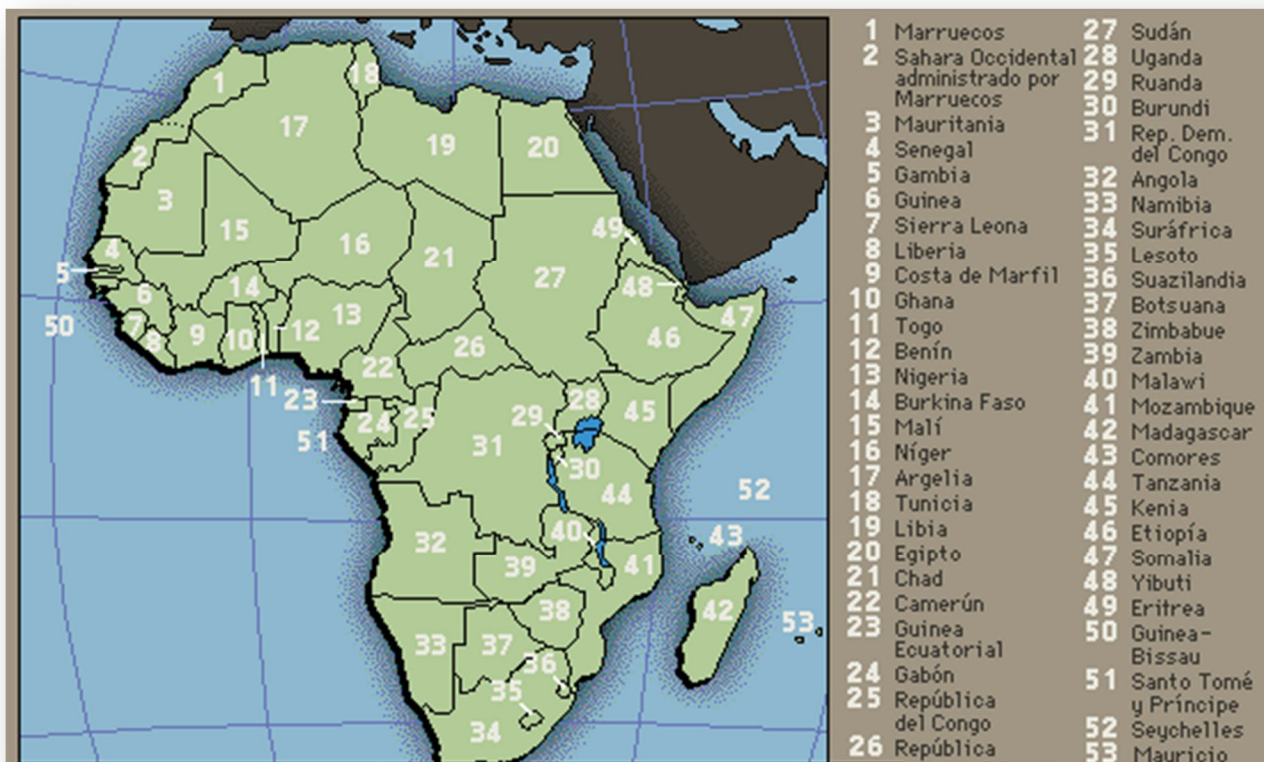
**MINERALES.** Asia es enormemente rica en recursos minerales. Gran parte del continente —el Tíbet, por ejemplo— aún no ha sido explorada geológicamente. Existen enormes y abundantes yacimientos de carbón en China septentrional y el noreste de la India; en otras partes del continente hay depósitos de menor importancia. Los yacimientos de petróleo y gas natural están bien distribuidos, pero las mayores concentraciones se encuentran en el interior del golfo Pérsico, en partes de Indonesia, en el norte y el interior de China, en las costas del mar Caspio y en las llanuras de Siberia occidental. Existen grandes reservas cerca de las costas de China, Indonesia, Malaysia e India occidental. Los metales se hallan relativamente dispersos en el suroeste de Asia, con la excepción de Turquía, el principal productor de cromo. En todo el continente, los minerales metálicos de varios tipos se reparten regularmente. China y Siberia tienen importantes reservas. Malaysia, Tailandia e Indonesia son extremadamente ricas en estaño, India lo es en mineral de hierro y manganeso; otros importantes recursos minerales son el oro, la plata, el uranio, el cobre, el plomo y el cinc; las piedras preciosas, como el diamante, se encuentran en Siberia; en el sur y sureste de Asia existen diamantes, al igual que zafiros y rubíes.

**DESARROLLO ECONÓMICO.** Un elevado porcentaje de la población del continente se dedica a la agricultura, pese a lo cual gran parte de la actividad agrícola se caracteriza por cosechas y productividad laboral relativamente bajas. En conjunto, una minoría de los asiáticos está empleada en actividades de manufactura; en muchas ocasiones los centros urbanos y las industrias no se han integrado adecuadamente con el sector rural. Los sistemas de transporte locales e internacionales de los países asiáticos todavía están poco desarrollados en muchas zonas, pero han mejorado notablemente en los últimos años.

La República Popular China consiguió el crecimiento más rápido de Asia a principios de la década de 1990. Se estima que la economía china creció un 12% en 1992, aunque los niveles de renta per cápita.

REGIONES	PAISES
Asia Mediterránea	Turquía, Líbano, Siria, Israel, Jordania y Chipre
Asia del Suroeste	Kuwait, Iraq, Irán, Arabia Saudita, República del Yemen, Omán, Qatar, Bahréin y Emiratos Árabes Unidos.
Región de Mar Caspio	Georgia, Armenia, Azerbaiyán, Turkmenistán
Región de la Meseta Central	Uzbekistán, Kazajstán, Tayikistán, Kirguistán, Mongolia
Península del Indostán	Afganistán, Pakistán, India, Nepal, Maldivas, Sri Lanka, Bangladesh y Bhután.
Península de Indochina	Myanmar, Vietnam, Rep. Dem. Pop. De Laos, Camboya, Tailandia, China, Japón, Taiwán, Rep. Dem. De Corea y Rep. De Corea
Insulindia	Malasia, Singapur, Indonesia, Brunei, Filipinas, Timor Oriental
Asia del Norte	Federación de Rusia

## ÁFRICA




**INTRODUCCIÓN.** De acuerdo con la teoría de la tectónica de placas, la superficie de la corteza terrestre consta de enormes placas continentales y oceánicas, que en su mayoría están en continuo movimiento. De ellas, la más grande es la placa continental euroasiática. Partes de esta placa están compuestas por algunas de las rocas más antiguas encontradas en la Tierra, las de la era precámbrica (desde hace 4.650 millones de años hasta hace 570 millones), que actualmente se hallan en el escudo de Angará, en Siberia oriental, en gran parte de la península Arábiga, y al sur de la India, en la placa indo-gangeática.

En Asia se encuentra uno de los países con menor índice de analfabetismo: Japón (1%) y uno de los de mayor porcentaje de analfabetismo: Camboya (65%). Tiene países económicamente fuertes como su industrialización: Federación Rusa, Israel, Corea del Sur, Taiwan, Singapur, Filipinas y países del Golfo Pérsico, que poseen las mayores reservas mundiales de petróleo. Pero también hay otros sumamente pobres como India, Bangladesh, Pakistán y Nepal.

Atravesado por el ecuador, África es un continente compacto que se extiende unos 8.000 km desde su punto más septentrional, cabo Blanco (Túnez), a su extremo más meridional, cabo de las Agujas (Sudáfrica); su anchura máxima, medida desde la punta de cabo Verde (Senegal), al oeste, hasta Ras Xaafuun (Somalia), al este, es de unos 7.500 km. La cumbre más elevada del continente es el monte Kilimanjaro (Tanzania), que casi alcanza los 6.000 m y presenta nieves perpetuas, y el punto más bajo se encuentra en el lago Asal (Yibuti), a 153 m por debajo del nivel del mar.

**FAUNA.** África presenta dos zonas diferenciadas de fauna: la zona del norte y noroeste, que incluye el Sahara; y la zona etíope, que incluye toda el África subsahariana. La zona norte y noroeste se caracteriza por una fauna parecida a la de Eurasia; abundan ovejas, cabras, caballos y camellos. El arruí, el ciervo rojo africano, y dos tipos de ibice son originarios de la costa septentrional africana. Los zorros del desierto habitan en el Sahara junto a liebres, gacelas y los jerbos, un pequeño roedor saltador. La zona etíope es famosa por su gran variedad de animales y aves típicas. Bosques y praderas están pobladas por numerosas especies de antílopes y ciervos, cebras, jirafas, búfalos, elefantes africanos, rinocerontes, además del babuino y otros monos. Entre los animales carnívoros se encuentran el león, el leopardo, el guepardo, la hiena, el chacal y la mangosta. El gorila,



el simio más grande del mundo, habita en los bosques húmedos del África ecuatorial, así como monos, ardillas voladoras, murciélagos y lémures.

La mayoría de las aves pertenece a los grupos del Viejo Mundo. La gallina de Guinea es la principal ave de caza. Las aves acuáticas, en especial los pelícanos, garzas gigantes, flamencos, cigüeñas y garcetas, se reúnen en gran número. El ibis es frecuente en la región del Nilo, y el avestruz en África meridional y septentrional. Los reptiles son de origen europeo en su mayoría e incluyen a lagartos, cocodrilos y tortugas. En toda la zona etíope se puede encontrar gran variedad de serpientes venenosas, como la mamba. Entre las serpientes constrictoras destacan las pitones, principalmente en África occidental; la boa constrictor solo habita en Madagascar. Abundan los peces de agua dulce, con más de 2.000 especies conocidas, así como insectos destructivos, en especial mosquitos, hormigas guerreras, termitas, langostas y moscas tsetsé, estas últimas transmiten la enfermedad del sueño a humanos y animales (cuando afecta a estos últimos la enfermedad se llama 'nagana').

**RECURSOS NATURALES.** La vegetación varía en función del clima. En la zona tropical se suceden la selva o pluvisilva, la sabana y el desierto. La zona tropical, donde la media de precipitaciones anuales supera los 1.270 mm, está cubierta por una densa capa de arbustos, helechos y musgo, sobre la cual se alzan numerosos árboles, tanto perennifolios como caducifolios, destacando las palmeras de aceite. La zona de bosque de montaña, con unas precipitaciones ligeramente inferiores a las de la selva ecuatorial, se extiende por las montañas de Camerún, Angola y regiones de África oriental; aquí, los arbustos que cubren el suelo dan paso a palmeras de aceite, árboles caducifolios y coníferas. La zona de bosque de sabana, con precipitaciones anuales que oscilan entre los 890 y los 1.400 mm, cubre grandes áreas con un manto de hierba y arbustos ignífugos, sobre la que se alzan árboles caducifolios y leguminosos, también ignífugos. La superficie ocupada por la pradera de sabana, donde se registran unas precipitaciones anuales entre 500 y 890 mm, está cubierta por hierba baja y arbustos, además de pequeños y aislados árboles de hoja caduca. La sabana da paso a otra región biogeográfica que solo permite el desarrollo de una vegetación de estepa seca; en la zona de vegetación esteparia de espino, con precipitaciones anuales de 300 a 510 mm, predomina un manto herbáceo aún más fino junto con árboles carnosos y semicarnosos dispersos. En el espacio dominado por la maleza subdesértica, que registra unas precipitaciones anuales que oscilan entre los 130 y 300 mm, prevalece una formación herbácea con arbustos pequeños y dispersos. La zona de vegetación desértica, en áreas con precipitaciones anuales inferiores a los 130 mm, cuenta con una vegetación muy escasa y dispersa o ninguna en absoluto. En diferentes costas del continente crece un tipo de vegetación, el manglar, formación arbórea siempre verde adaptada a la acción de las mareas y con raíces aéreas. En las regiones de clima templado, la vegetación más extendida es el bosque mediterráneo (matorrales, encinas y pinos carrascos).

**RECURSOS MINERALES.** África es muy rica en recursos minerales; cuenta con la mayoría de los minerales conocidos, muchos de los cuales se encuentran en cantidades importantes, aunque su distribución geográfica es irregular. Hay grandes yacimientos de combustibles fósiles como el carbón, petróleo y gas natural. África tiene algunas de las más grandes reservas mundiales de oro, diamantes, cobre, bauxita, manganeso, níquel, platino, cobalto, radio, germanio, litio, titanio y fosfatos. Otros importantes recursos naturales son el mineral de hierro, el cromo, el estaño, el cinc, el plomo, el torio, el circonio, el vanadio, el antimonio y el berilio. También hay cantidades explotables de arcillas, mica, azufre, sal, natrón, grafito, piedra, caliza y yeso..

**POBLACIÓN.** La población total de África asciende a 955.006.740 habitantes (2008); a mediados de la década de 1980 la población total del continente se estimaba en 550 millones (11% de la población mundial); para 2025 se proyecta que alcance los 1.338 millones de habitantes. Aunque África ocupa una cuarta parte del total de la superficie terrestre, solo tiene el 15% de su población (datos estimados para 2008).

**CULTURA.** Gran parte de la actividad cultural africana se centra en la familia y el grupo étnico. Arte, música y literatura oral sirven para reforzar las estructuras religiosas y sociales existentes. La minoría occidentalizada, bajo la influencia de la cultura europea y el cristianismo, rechazó en principio la cultura tradicional africana, pero con el auge del nacionalismo africano ha tenido lugar un resurgimiento cultural. Los gobiernos de la

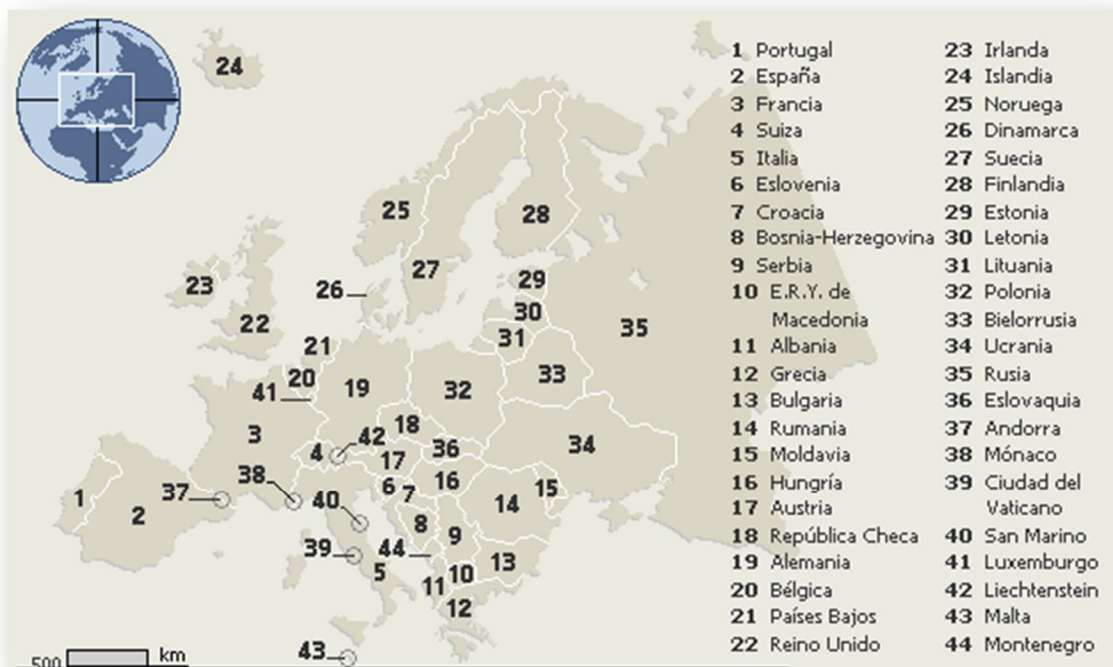
mayoría de las naciones africanas subvencionan compañías nacionales de danza y música, museos y, en menor grado, a artistas y escritores. Véase Literatura africana; Música africana y Danzas africanas.


**ECONOMÍA.** La gran mayoría de los africanos han sido tradicionalmente agricultores y pastores, ya que cultivaban cosechas y criaban ganado para subsistir. Hasta hace unas décadas, existían pocos mercados, y normalmente los intercambios comerciales tenían lugar entre familiares y amigos. La manufactura y la artesanía eran consideradas actividades secundarias. Algunos estados crearon sistemas de comercio a larga distancia; estos países desarrollaron complejos servicios de intercambio así como una industria especializada y redes de comunicación y elaboraron estructuras gubernamentales que mantuvieran el flujo comercial.

La colonización europea aumentó la demanda exterior de ciertos productos agrícolas y minerales y la migración interior de trabajadores, se construyeron sistemas de comunicación, nuevos y seguros, se introdujeron cultivos y tecnología europea y se desarrolló un moderno sistema de economía de intercambio. La industria y artesanía local -tejidos y fabricación de acero, por ejemplo- era socavada frecuentemente por los productos europeos, mejores y más baratos. El desarrollo de las industrias de procesado, así como de los puertos y centros administrativos de industrias de consumo creció rápidamente para satisfacer las nuevas necesidades. Una característica de la economía africana es la coexistencia de la economía de subsistencia con la economía de intercambio moderna. El crecimiento futuro depende de la disponibilidad de fondos de inversión, la demanda mundial de materias primas, la disponibilidad de fuentes de energía y la magnitud del comercio local.

REGIONES	PAISES
África Septentrional	Marruecos, Argelia, Túnez, Libia, Egipto.
África Occidental	Cabo Verde, Mauritania, Malí, Niger, Gambia, Senegal, Guinea Bissau, Guinea, Sierra Leona, Liberia, Cote D'ivoire, Burkina Faso, Ghana, Togo, Benín, Nigeria, Camerún.
África Centro Oriental	Santo Tomé y Príncipe, Guinea Ecuatorial, Gabón, Congo, Chad, Sudán, Rep. Centroafricana, Rep. Dem. Del Congo, Uganda, Rwanda, Burundi, Eritrea, Djibouti, Etiopía, Kenia, Tanzania, Somalia, Seychelles.
Región Austral	Agola, Zambia, Malawi, Mozambique, Comoras, Namibia, Botswana, Zimbabwe, Sudáfrica, Swazilandia, Lesotho, Madagascar, Mauricio.

### EUROPA





**INTRODUCCIÓN.** Europa, uno de los seis continentes que constituyen la superficie emergida de la Tierra de acuerdo con la costumbre, aunque en realidad sólo es la quinta parte más occidental de la masa continental euroasiática, compuesta en su mayor parte por Asia. En general, para los geógrafos modernos, los montes Urales, el río Ural, una parte del mar Caspio y las montañas del Cáucaso forman la principal frontera entre Europa y Asia. El término Europa quizás deriva de Europa, el nombre de la hija de Agenor en la mitología griega, o posiblemente de *Ereb*, palabra fenicia que significa 'ocaso'.

Europa, el segundo continente más pequeño de la Tierra, tiene una extensión de 10.359.358 km<sup>2</sup> y ocupa la cuarta posición en cuanto a población, con unos 730.000.000 de habitantes (según estimaciones para mediados del año 2002). El punto más septentrional del continente europeo es el cabo Nordkinn, en Noruega, y el más meridional es la punta de Tarifa, en el sur de España. Se extiende de oeste a este desde el cabo da Roca, en Portugal, hasta la vertiente nororiental de los Urales, en Rusia.

**RECURSOS NATURALES.** Los bosques septentrionales, que se extienden desde Noruega a través del norte de la Rusia europea, son la principal fuente de productos forestales de Europa. Suecia, Noruega, Finlandia y Rusia tienen industrias forestales relativamente grandes que producen pasta de madera, madera para la construcción y otros artículos. En Europa meridional, España y Portugal fundamentalmente, se manufacturan gran variedad de productos del corcho extraído del alcornoque. Aunque todos los países europeos costeros poseen alguna industria pesquera, la pesca tiene gran importancia en los países del norte, en especial Noruega y Dinamarca. España, Rusia, Gran Bretaña y Polonia también son naciones pesqueras destacadas.

**FLORA.** Aunque buena parte del continente, en particular el oeste, estaba en su origen cubierta de bosques, la flora ha sido transformada por la expansión humana y el desmonte. Sólo los bosques de las zonas montañosas más septentrionales y de zonas del norte y centro de la Rusia europea han permanecido relativamente a salvo de la actividad humana. Por otra parte, Europa está cubierta en su mayoría de bosques plantados (replantación forestal) o que han vuelto a ocupar tierras desmontadas. La zona de vegetación más grande de Europa, que corta la mitad del continente desde el Atlántico a los Urales, es un cinturón de árboles de hoja caduca y coníferas: robles, arces y olmos mezclados con pinos y abetos. Las regiones árticas de Europa septentrional y las vertientes superiores de sus montañas más altas se caracterizan por la vegetación de tundra, constituida fundamentalmente por líquenes, arbustos y flores salvajes. Las temperaturas del interior de Europa septentrional, más suaves pero aún frías, crean un ambiente favorable al desarrollo de bosques de coníferas como la picea y el pino, aunque también hay abedules y álamos. La mayor parte de la gran llanura europea está cubierta de praderas, zonas de hierbas relativamente altas; Ucrania se caracteriza por la estepa, una región llana y seca con hierbas cortas. Las tierras que bordean el Mediterráneo destacan por los frutos de algunos de sus árboles y arbustos, en especial aceitunas, cítricos, higos y uvas.

**FAUNA.** En otras épocas, Europa fue el hogar de una gran variedad de animales, como el ciervo, el alce, el bisonte, el jabalí, el lobo y el oso. Sin embargo, los humanos han ocupado o desarrollado tal cantidad de territorio europeo que numerosas especies animales se han extinguido o reducido su número. El ciervo, el alce, el lobo y el oso se pueden encontrar en estado salvaje y en cantidades significativas sólo al norte, en Escandinavia y Rusia, y en la península de los Balcanes. En otras zonas habitan sobre todo en reservas protegidas. Los saamis (lapones) del extremo norte crían renos (caribúes domesticados). El rebeco y el íbex (íbice) viven en las cumbres más altas de los Pirineos y los Alpes. En Europa todavía hay muchos animales pequeños como la comadreja, el hurón, la liebre, el conejo, el erizo, el lemming, el zorro y la ardilla, y gran número de pájaros autóctonos, como el águila, el halcón, el pinzón, el ruiseñor, el búho, la paloma, el gorrión y el tordo. Se cree que las cigüeñas traen buena suerte a las casas donde anidan, en especial en los Países Bajos, y los cisnes adornan los ríos y lagos europeos. Los salmones de Escocia, Irlanda y el Rin son muy apreciados por los europeos y en las aguas costeras marinas hay gran variedad de peces, incluidos especímenes de importancia comercial como el bacalao, la caballa, el arenque y el atún. En los mares Negro y Caspio hay esturiones, de los que se extrae el caviar.


**RECURSOS MINERALES.** En Europa existe una gran variedad de recursos minerales. Hay grandes yacimientos de carbón en varias zonas del Reino Unido, en la región alemana del Ruhr y en Polonia, Bélgica, la República Checa, Eslovaquia, Francia y Ucrania. Hoy día las mayores fuentes europeas de mineral de hierro son las minas de Kiruna (al norte de Suecia), la región de Lorena (en Francia) y Ucrania. En algunas zonas de Europa se produce petróleo y gas natural en pequeñas cantidades, pero las dos regiones más importantes en este sentido son el mar del Norte (que explotan en su mayoría Gran Bretaña, los Países Bajos, Alemania y Noruega) y las antiguas repúblicas soviéticas, en especial Rusia. Entre otros muchos yacimientos minerales destacan los de cobre, plomo, estaño, bauxita, mercurio, manganeso, níquel, oro, plata, potasio, arcilla, yeso, dolomita y sal.

**ECONOMIA.** Durante mucho tiempo, Europa ha dirigido las actividades económicas mundiales. Como lugar de nacimiento de la ciencia moderna y la Revolución Industrial, adquirió una superioridad tecnológica sobre el resto del mundo, lo cual le proporcionó un dominio incuestionable durante el siglo XIX. La Revolución Industrial, que comenzó en Gran Bretaña en el siglo XVIII y desde allí se difundió a todo el mundo, implicaba el uso de maquinaria compleja y dio lugar a un gran incremento en la producción agrícola y a nuevas formas de organización económica. A partir de mediados del siglo XX, la creación de importantes organizaciones supranacionales como la Unión Europea, la Asociación Europea de Libre Comercio y la Organización para la Cooperación y Desarrollo Económico ha estimulado el crecimiento económico.

**EXPORTACIÓN.** España e Italia exportan Equipo de Transporte, Productos Agrícolas, Maquinaria, Maquinaria Eléctrica, Productos Químicos.

#### **MONEDAS.**

Apsar	Franco de Friburgo	Lats letón
Corona austriaca	Franco de Ginebra	Leptón griego
Corona danesa	Franco de Glaris	Leu moldavo
Corona de Bohemia y Moravia	Franco de Grisonas	Liard
Corona eslovaca	Franco de Korçë	Libra chipriota
Corona estonia	Franco de Lucerna	Libra irlandesa
Corona feroesa	Franco de ocupación franco-estadounidense	Lira italiana
Corona groenlandesa	Franco de San Galo	Lira maltesa
Corona islandesa	Franco de Sarre	Lira turca
Corona liechtensteiniana	Franco de Schaffhausen	Litas lituana
Corona noruega	Franco de Schwyz	Manat azerí
Corona sueca	Franco de Soleura	Marco alemán
Cuadrante (moneda)	Franco de Ticino	Marco de Sarre
Dram armenio	Franco de Turgovia	Marco finlandés
Escudo francés	Franco de Unterwalden	Mecanismo de tipos de cambio
Escudo portugués	Franco de Uri	Moneda en la Antigua Roma
Flor española	Franco de Vaud	Monedas de Grecia
Florín	Franco de Vlorë	Naxar checheno
Florín de Schwyz	Franco de Westfalia	Penza (moneda medieval húngara)
Florín húngaro	Franco de Zúrich	Peseta
Florín neerlandés	Franco del Principado de Lucca y Piombino	Rublo svalbarens
Franco belga	Franco francés	Sceat
Franco de Appenzell	Franco liechtensteiniano	Shah ucraniano
Franco de Argovia	Franco luxemburgués	Skënder
Franco de Basilea	Franco monegasco	Talonas
Franco de Berna	Franco suizo	Tólar esloveno
	Grivna	Tálero de María Teresa



**COMIDAS.** La comida de los países de La Unión Europea es muy variada y sabrosa. Está llena de frutas, vegetales, embutidos, etc.

Algunos ejemplos de estas comidas son:

- **Alemania:** Las comida más típica de Alemania es la salchicha bañada en cerveza, en este país hay más de 1.500 tipos de salchicha, algunas de ellas son :  
Frankfurt: más suave  
Nuremberg: se sirve asada  
Baviera: son las salchichas típicas blancas  
Wiener: son muy largas
- **Holanda:**  
Comida ligera  
Comida de tipo " fast food"  
Tentempiés o pequeños platos para entretener el paladar
- **Portugal:** ( servida en grandes cantidades)  
Diferentes tipos de pescados y mariscos:  
Bacalao  
Langosta
- **España:**  
Se utiliza aceite de oliva y manteca de cerdo para cocinar los alimentos.  
Se aprovecha la variedad de frutas y verduras existentes en ese país
- **Italia:** ( con el típico aceite de oliva)  
Pasta  
Pizza  
Embutidos

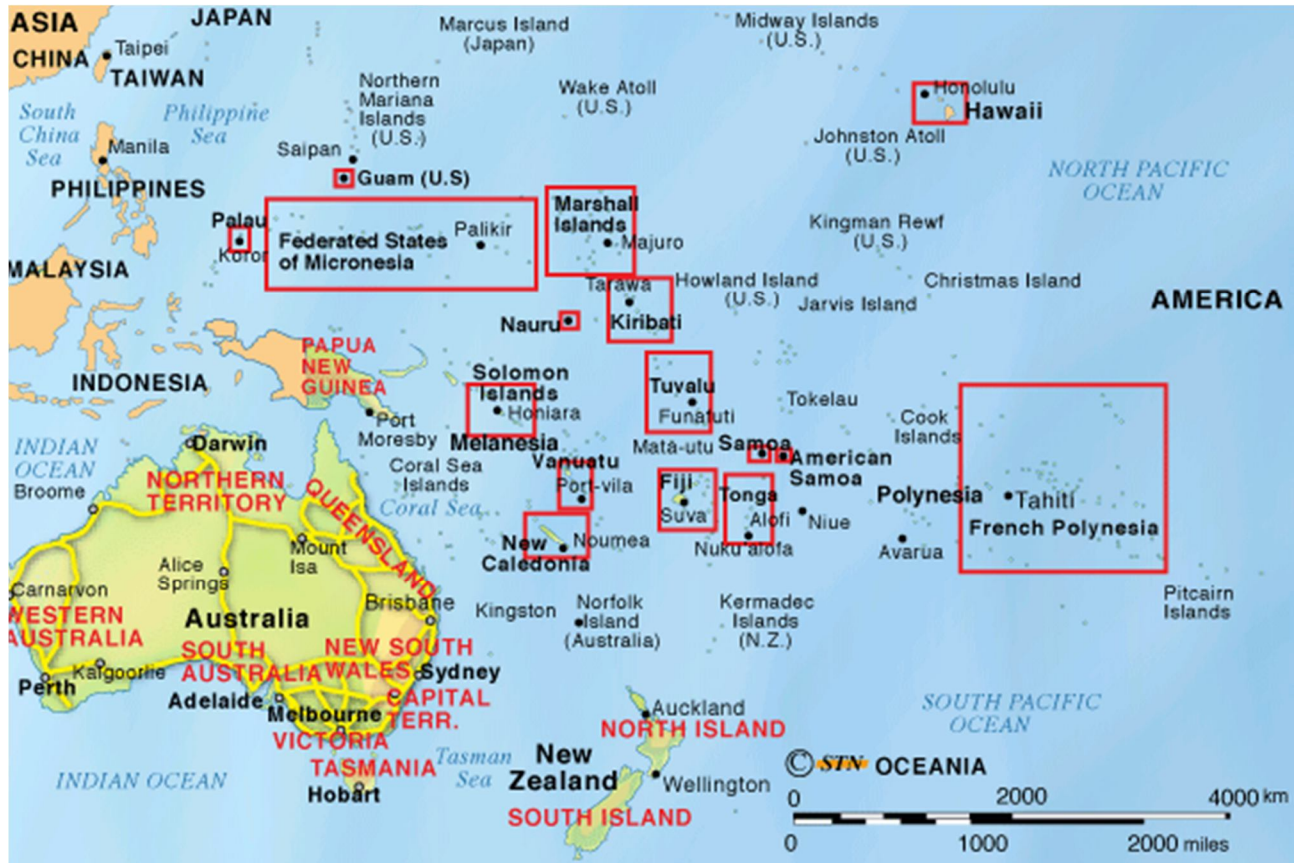
## LUGARES TURÍSTICOS

1. Durbuy, Bélgica: En toda la parte central de Europa se encuentra esta histórica ciudad enclavada entre un río y una impresionante formación rocosa.
2. Nüremberg, Alemania: moderna y medieval: Esta joya medieval alemana con admirables castillos y murallas. También te impresiona su diversa muestra arquitectónica y cultural, pero sobre todo, por su agitada vida cosmopolita. Famosa por sus Salchichas a la Parrilla.
3. Madrid, Capital de España: Las imágenes que podemos apreciar de este país en diferentes medios nos comprueban que es un excelente destino turístico para disfrutar conociendo una cultura tan típica, arraigada y encantadora como la española.
4. Puerto de la Cruz, Tenerife: Este rincón ibérico tiene absolutamente todo lo que una persona puede desear en vacaciones: sol, playas de arena volcánica, naturaleza, spa, buceo, deportes de aventura, balnearios paradisíacos, entre muchas otras atracciones para todas las edades, preferencias y presupuestos.
5. Sölden, Austria: en el paraíso también nieva: Tan atractivos como los destinos de verano suelen ser los de clima frío, nieve y ensoñadores paisajes que para quienes viven en zonas tropicales sólo es posible ver a través del cine. Austria, ubicada en el centro de Europa guarda un incomparable paraíso alpino: Sölden.
6. Córcega: la tierra donde nació Napoleón Bonaparte: De playas azules como sólo se ven en el mediterráneo, pero con la tranquilidad de un paraíso en la tierra.



REGIONES	PAISES
Europa Nórdica	Islandia, Noruega, Suecia, Finlandia, Dinamarca.
Europa Occidental	Irlanda, Reino Unido, Países Bajos (Holanda), Bélgica, Luxemburgo, Francia.
Europa Central	Alemania, Suiza, Liechtenstein, República, Checa, Austria, Polonia, Eslovaquia.
Europa Danubiana	Eslovenia, Croacia, Bosnia y Herzegovina, Serbia y Montenegro, Macedonia, Hungría, Rumanía, Bulgaria.
Europa Mediterránea	Portugal, España, Andorra, Mónaco, Italia, Santa Sede, San Marino, Malta, Albania, Grecia, Turquía.
Europa Oriental	Estonia, Letonia, Lituania, Bielorrusia, Ucrania, Moldavia, Federación de Rusia.

## OCEANIA



**INTRODUCCIÓN.** Oceanía, continente que comprende la mayoría de las islas del océano Pacífico y está bañado al oeste por las aguas del océano Índico. Las subdivisiones tradicionales de las islas de Oceanía son Melanesia, Micronesia y Polinesia, definidas por su situación geográfica y las características físicas y culturales de sus habitantes. Según la Organización de las Naciones Unidas, Oceanía también incluye el territorio insular de Australia y Nueva Zelanda. Algunos países consideran que Australia es un continente o isla-continente y llaman 'Islas del Pacífico' a lo que otros consideran el resto de Oceanía.

Oceanía es el continente menos poblado, exceptuando la deshabitada Antártida: en 2006 se estimaba una población de 34 millones de habitantes (menos del 1% de la población mundial); y también el menos densamente poblado: la densidad demográfica promedio ronda los 4 hab/km<sup>2</sup>. La población se reparte de forma muy desigual: Australia, Nueva Zelanda y Papúa-Nueva Guinea concentran más del 90% de la población continental, y existen numerosas islas deshabitadas.

Con unos 9 millones de km<sup>2</sup>, es el continente de menor extensión, aunque, si se cuentan sus dimensiones oceánicas, cubre cerca del 35% de la superficie terrestre. Se encuentra casi por entero en el hemisferio sur, atravesada por el ecuador y la línea internacional de cambio de fecha.

Oceanía cuenta con miles de islas. Solo cuatro son de gran tamaño: Australia (86% de la superficie continental), que es la más extensa de la Tierra; Nueva Guinea, cuya parte occidental forma parte de Asia; y las dos islas que conforman Nueva Zelanda, la isla del Norte y la isla del Sur. Hay miles de pequeñas islas e islotes diseminados por el Pacífico, la mayor parte arrecifes coralinos de origen volcánico, que se agrupan en los tres grandes conjuntos insulares conocidos como Micronesia, Melanesia y Polinesia.

La altitud media de Oceanía es baja: 340 metros. En Australia predominan las llanuras y mesetas bajas, y la isla alberga el único conjunto montañoso de importancia continental: la Gran Cordillera Divisoria. Nueva Guinea y las islas de Nueva Zelanda son de relieves accidentados y algunas cumbres superan los 4.000 metros. Hay algunas islas del Pacífico que son montañosas, con volcanes activos, como Samoa o Hawai, y otras más bien bajas, que pueden formar atolones, como los denominados atolones del Pacífico, entre los que destaca el atolón Kwajalein. Por Micronesia se extiende la fosa de las Marianas, donde se ha sondeado el punto más profundo de la Tierra, el Challenger Deep, al suroeste de la isla de Guam.

Solo puede hablarse de verdadera red hidrográfica en las islas más grandes. El mayor sistema fluvial del continente es el formado por el Murray-Darling, en Australia, que cuenta con numerosos afluentes de carácter estacional. Los ríos de Nueva Guinea y Nueva Zelanda son cortos y algunos aumentan su caudal por la presencia de glaciares.

A excepción de Nueva Zelanda y una parte de Australia, de clima templado o desértico, en las islas de Oceanía predomina el clima cálido debido a su localización intertropical (por ejemplo, es ecuatorial en Nueva Guinea y tropical en Hawai). Las precipitaciones son abundantes en las costas orientales de las islas montañosas, expuestas a los vientos alisios, mientras que las costas occidentales, a sotavento, sufren una mayor aridez. Son frecuentes los tifones.

El aislamiento de las tierras oceánicas explica la peculiaridad de la vegetación y la fauna, sobre todo la australiana, entre la que destacan el género Eucalyptus y la presencia de marsupiales, desaparecidos en el resto del planeta. El taro es una planta característica de la zona tropical y en las costas ecuatoriales abundan los manglares y cocoteros. Debido a la insularidad y el aislamiento, todas las islas cuentan con numerosos endemismos.

Oceanía está formado por 14 estados independientes y un gran número de territorios dependientes de otros países como Estados Unidos, Reino Unido o Francia.

REGIONES	PAISES
<b>Australasia</b>	Australia, Nueva Zelanda.
<b>Micronesia</b>	Palau, Micronesia, Islas Marshall, Nauru.
<b>Melanesia</b>	Papúa Nueva Guinea, Islas Salomón, Vanuatu, Fiji, Tonga.
<b>Polinesia</b>	Tuvalu, Kiribati, Samoa Occidental

**SE PIDE: (Valor 20 Puntos)**

1. *Pintar por regiones los mapas de los 4 continentes.*
2. *Elaborar un cuestionario de 20 preguntas por todo el temario. (5 preguntas por cada continente)*